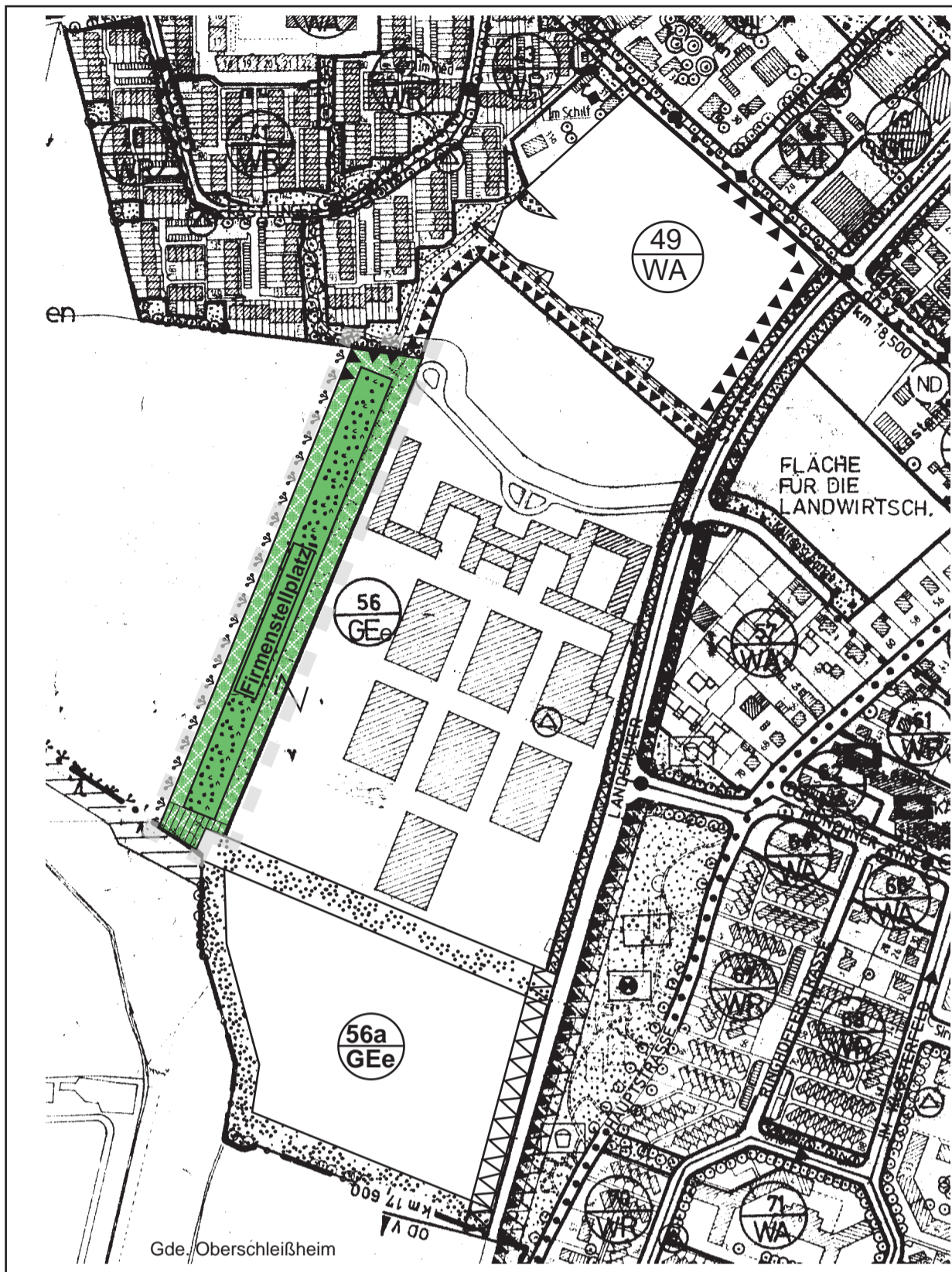


Bestand

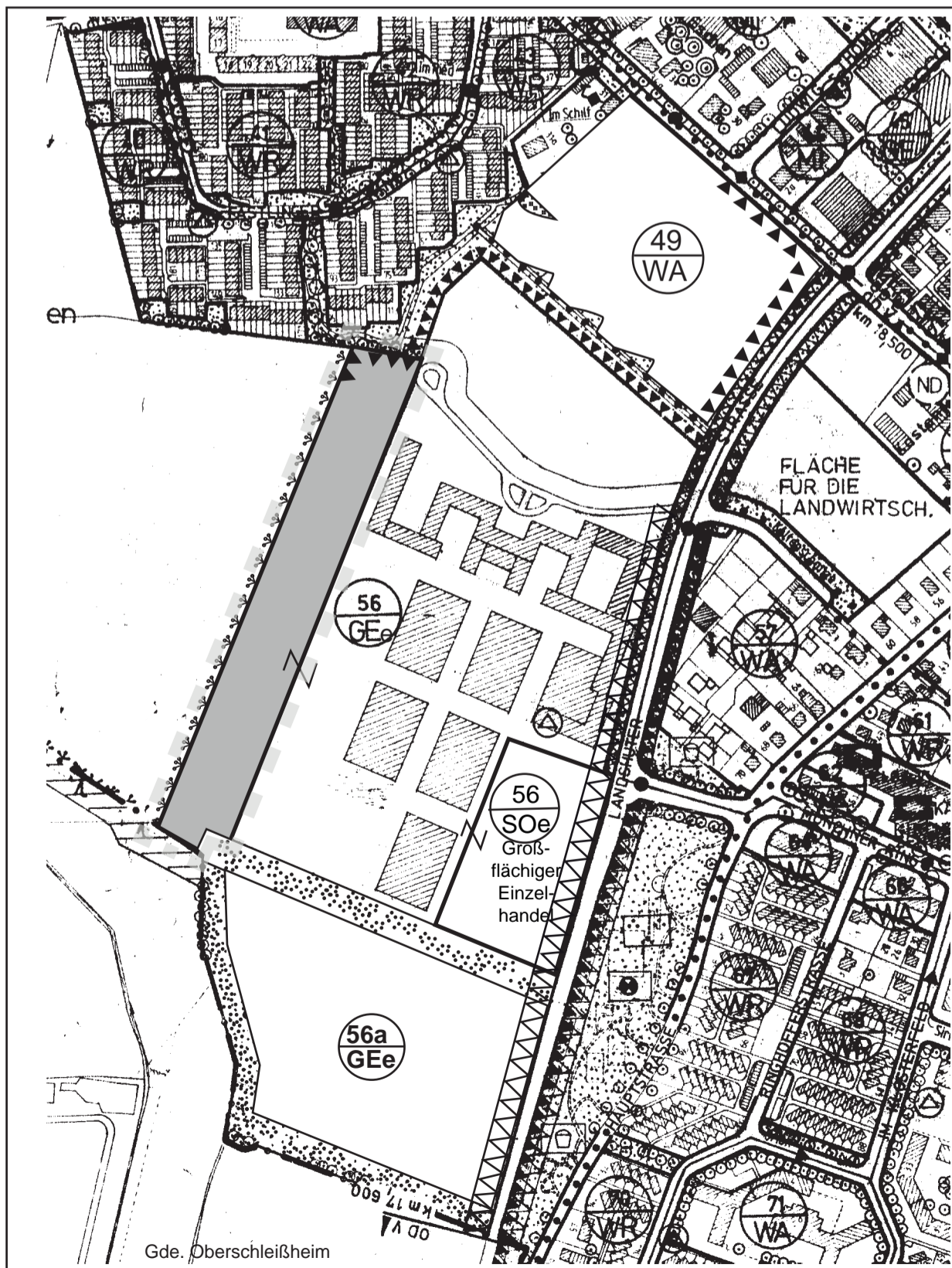


Plangrundlage: Flächennutzungsplan der Stadt Unterschleißheim i.d.Fassung vom 3.06.1993, zuletzt geändert für diesen Bereich durch die 12. Änderung, 2001, die 19. Änderung, 2002 und die 44. Änderung 2016 (im Verfahren).

Legende:

- Planungsumgriff
- Darstellungen**
- Baugebietsnummer (z. B. Nr. 203)
- Art der baulichen Nutzung (z. B. GE)
- GEe** Gewerbegebiet (eingeschränkt)
- Firmenstellplatz
- Immissionschutzmaßnahme (Schallschutz)
- Gemeindegrenze
- Hinweis**
- Gebietszugehörigkeit
- Nachrichtliche Übernahme**
- Überörtliche Verkehrsstraßen vorh. (St. 2342)
- Wichtige örtliche Straße vorh.
- Bauverbotszone 20 m
- Sicherheitsstreifen 25 m Firmenparkplatz
- Acker- und Wiesenrandprogramm (Vorschlag)

Änderung

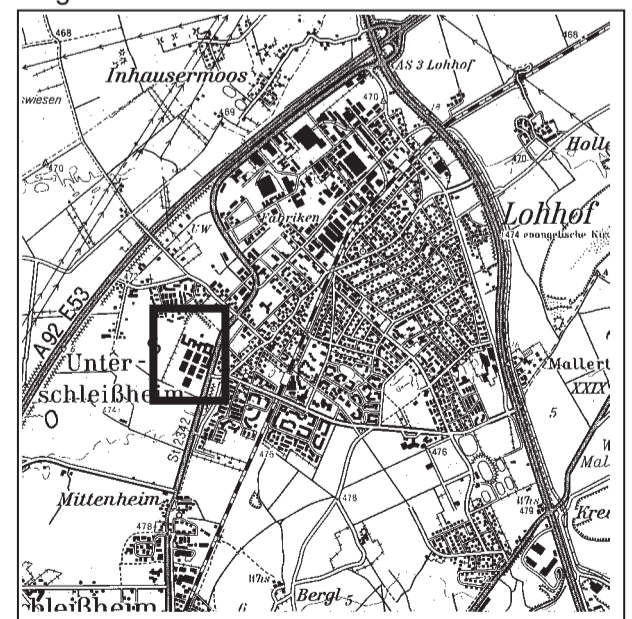


Plangrundlage: Flächennutzungsplan der Stadt Unterschleißheim i.d.Fassung vom 3.06.1993, zuletzt geändert für diesen Bereich durch die 12. Änderung, 2001, die 19. Änderung, 2002 und die 44. Änderung 2016 (im Verfahren).



46. Änderung des Flächennutzungsplanes „Aufhebung Firmenstellplatz“ für einen Teilbereich des Bebauungsplanes Nr. 151 "Gewerbegebiet Campus Unterschleißheim"

Lageübersicht



Lage des Planungsbereiches

Maßstab 1 : 5 000



Planfertiger : Stadt Unterschleißheim
Planen, Bauen, Umwelt, SG53

AKZ: 610-16/46 AI/Wei
Unterschleißheim, den 06.04.2017