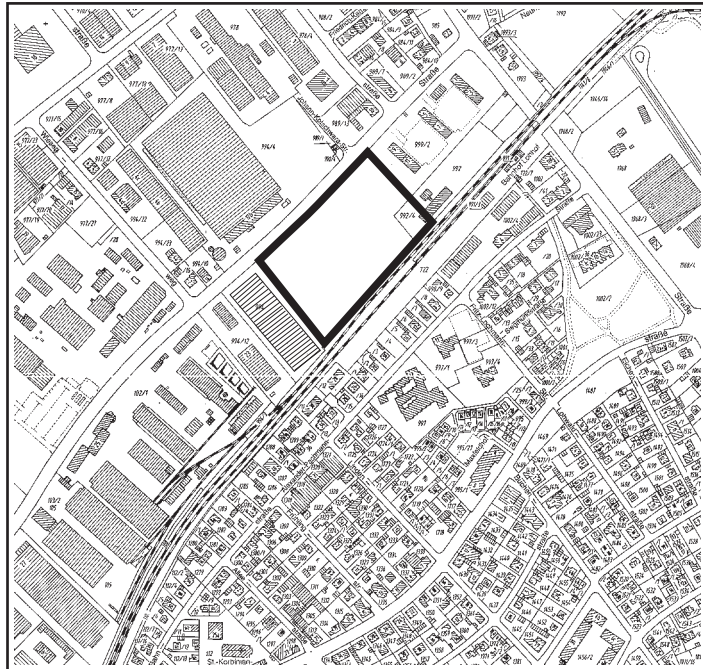


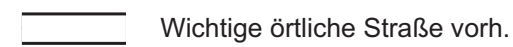
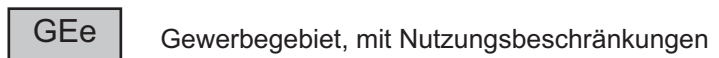
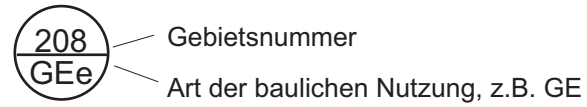
18. Änderung des Flächennutzungsplanes für den Bereich des Bebauungsplanes Nr. 25 c
Gewerbegebiet Carl-von-Linde-Straße, Teil Nord-Ost"

Lageübersicht



 Planungsbereich

Legende:



Maßstab 1 : 5 000



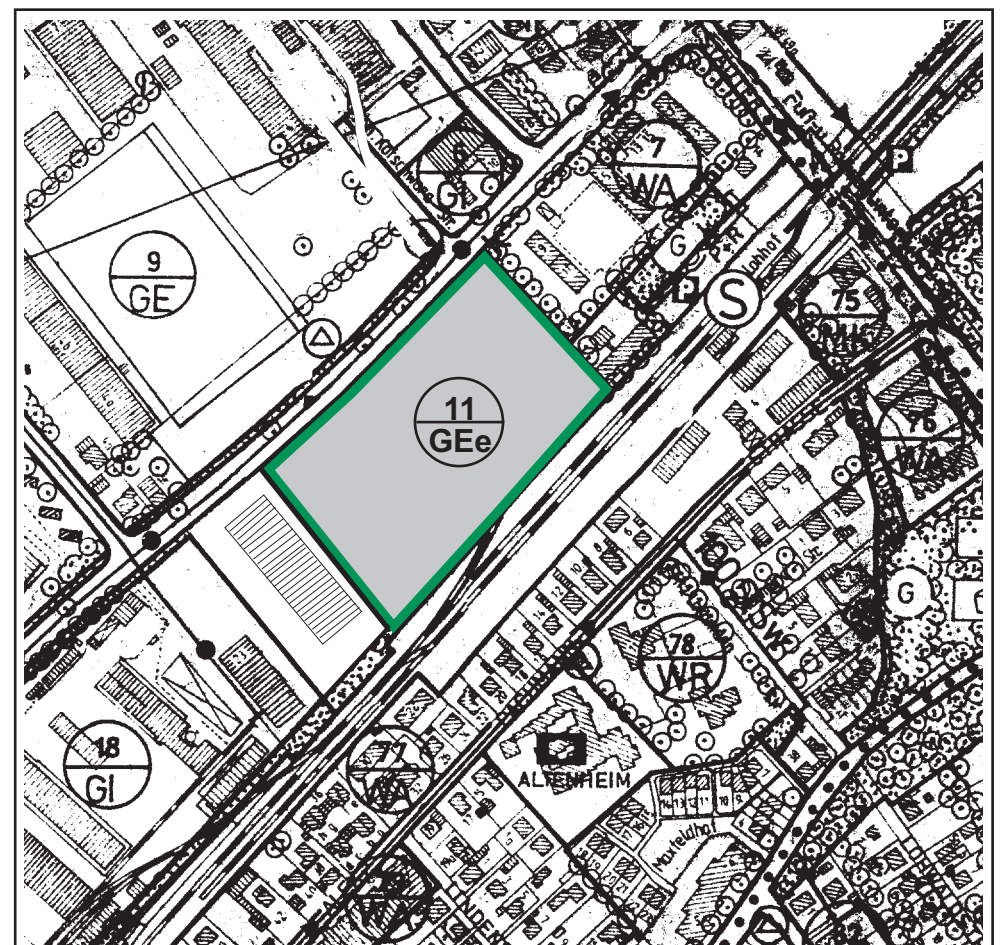
Planfertiger : Stadt Unterschleißheim
GB 50 Planen, Bauen, Umwelt, SG 53
AKZ: 610-16/18 AI
Unterschleißheim, den 25.06.2000
10.06.2002
30.06.2008

Bestand



Plangrundlage: Flächennutzungsplan der Gemeinde Unterschleißheim in der Fassung vom 03.06. 1991, rechtswirksam seit dem 18.02.1993
Maßstab 1 : 5000

Änderung



Plangrundlage: Flächennutzungsplan der Gemeinde Unterschleißheim in der Fassung vom 03.06. 1991, rechtswirksam seit dem 18.02.1993
Maßstab 1 : 5000