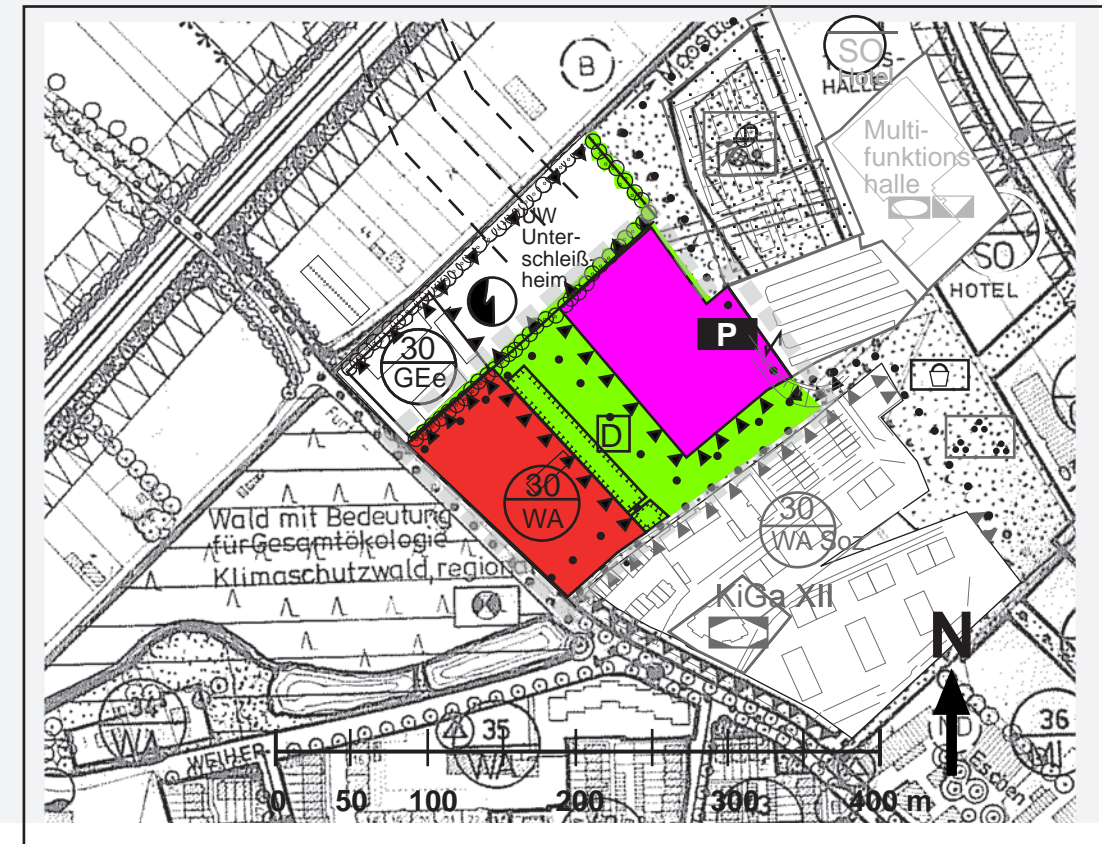


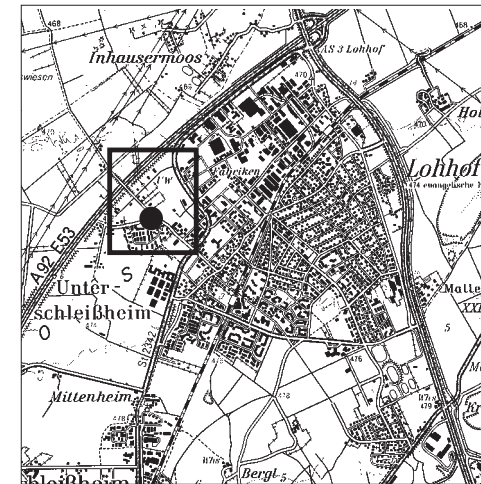
Bestand



Änderung














39. Änderung des Flächennutzungsplanes für den Bereich des Bebauungsplanes Nr. 142 "Wohngebiet nordöstlich des Furtweges" Lageübersicht




● Lage des Planungsbereiches

Planfertiger : Stadt Unterschleißheim
 GB Planen, Bauen, Umwelt
 AZ: 610-16-39/Al
 Unterschleißheim, den 13.10.2014
 Plangrundlage FNP Unterschleißheim
 Zuletzt geändert: 25. Änderung "Wohn- und Gewerbegebiet nordöstlich des Furtweges"

Legende

-  Baugebietsnummer (z. B. Nr. 203)
-  Art der baulichen Nutzung (z. B. WA)
-  Planungsbereich
-  WA Allgemeines Wohngebiet
-  Gemeinbedarfsfläche
-  Grünfläche
-  Einzelanlagen, die dem Denkmalschutz unterliegen (Genehmigungspflicht, Art 7. BayDSchG)
-  Ruhender Verkehr
-  Gebietszugehörigkeit
-  Immissionschutzmaßnahme (Schall- und Lichtimmissionen)
-  Wichtige Fuß- und Radwegeverbindung

 Ausgleichsfläche § 1 a BauGB Fl.-St. Nr. 1145, 1146, 1147, 1148 und 1149

